



PLAN DE PREVENCIÓN DE RIESGO DE ACTIVIDAD

GENERALIDADES				
NOMBRE	Barranco de Zarzalones (superior y inferior).			
MODALIDAD	Descenso de Barrancos.	FECHA	30 de Mayo del 2015	
LUGAR	PROVINCIA	Málaga.	CORDILLERA	Serranía de Ronda.
PUEBLO CABECERA DE RUTA	Yunquera.	ZONA	Sierra de las Nieves.	

NIVEL DE RIESGOS			
GRADO DE DIFICULTAD TÉCNICA	Dificultad de carácter vertical V4 / dificultad de carácter acuático A 2 Nado no superior a 10 metros en aguas calmadas, saltos simples inferiores a 3 m, tobogán corto o con poca pendiente.		
DURACIÓN TOTAL ESTIMADA	6 horas de actividad		
HORA DE INICIO	11:00 horas	HORA DE FINALIZACIÓN	17:00 horas
PELIGROS OBJETIVOS	Caída a distinto nivel, resbalones, torcedura de tobillo,		
	Crecida del nivel de agua (incremento del caudal repentino), objetos bajo los saltos,		
	Posibilidad de sifones, atrapamiento con agua, caída de piedras,		
	Rotura de anclaje de cabecera, rotura de cuerda por roce con arista,		
HISTÓRICO INCIDENTES	No se conocen.		
PUNTOS CONFLICTIVOS	Cerca de las cabeceras, en la gran cascada, saltos a pozas, rampa con un sifon.		
RUTAS DE EVACUACIÓN	A lo largo del barranco hay zonas de escape, tramo intermedio junto a la presa sendero.		
PUNTO DE NO RETORNO	No hay especificado.		



PLAN DE PREVENCIÓN DE RIESGO DE ACTIVIDAD

MATERIALES Y CARTOGRAFÍA		
MATERIAL INDIVIDUAL	Casco, traje de neopreno, arnes, descensor ocho con mosquetón, cabo de anclaje doble con mosquetones, petate, tarro estanco, frontal, agua y comida para el día.	
MATERIAL COMÚN	2 cuerdas estáticas de al menos 40 metros, petate de transporte.	
MATERIAL DE SEGURIDAD	Botiquín, teléfono Móvil, GPS, silbato, material para polipastos	
HOJAS CARTOGRÁFICAS	Plano topográfico 1:50.000 Sierra de las Nieves editorial Penthalon.	

POSIBILIDAD DE RESCATE PROFESIONAL	Guardia civil de Montaña Alora 952496020 / 650383692 Bomberos del Consorcio Provincial Ronda 952871958
------------------------------------	---

ORGANIZACIÓN, PARTICIPANTES Y CONDUCTORES					
ORGANIZADOR	Antonio Manuel Villalba Ruiz.			TELÉFONO	667605075
AYUDANTES DEL ORGANIZADOR					TELÉFONO
CUALIFICACIÓN DE LOS CONDUCTORES		Técnico en conducción en actividades físico deportivas en el medio natural.			
ENTIDAD RESPONSABLE-ORGANIZADORA		Club de Montaña Almoradu.			
CONTACTO EN ENTIDAD RESPONSABLE		Antonio Manuel Villalba Ruiz		TELÉFONO	667605075
RATIO DE SEGURIDAD	1	NR.DE PARTICIPANTES	10	RATIO REAL	


































PLAN DE PREVENCIÓN DE RIESGO DE ACTIVIDAD

TIPO DE COLECTIVO DE LOS PARTICIPANTES		Socios del club federados con experiencia previa.									
EDAD DEL MENOR	18 años	EDAD DEL MAYOR	60 años	PERMISOS PATERNOS	SI		NO				
EXPERIENCIA DE LOS PARTICIPANTES		Curso de iniciación al descenso de barrancos y experiencia previa.									
NIVEL FÍSICO MEDIO DE LOS PARTICIPANTES		Buen estado físico.									
PELIGROS SUBJETIVOS		Descuido en borde de cabecera,			Caída en la recepción del salto mal						
		Ahogamiento por cansancio al nadar			Resbalones con el verdín						
		Atrapamiento en sifón			Atrapamiento con piedras						
		Baja forma física agotamiento			Miedo a las alturas						
		Bloqueo bajo cascada									
CONTROL PREVIO				CONTROL EL DÍA DE LA ACTIVIDAD				CONTROL POST-ACTIVIDAD			
Reconocimiento del Recorrido				Comprobación meteorología				Reunión con participantes			
Reunión de la organización				Comprobación riesgo de aludes				Formulario de evaluación			
Listado de participantes				Control de botiquín				Reunión con organización			
Ficha médica de participantes				Control de material de seguridad				Registro de inci/accidente			
Consentimiento paterno				Control de material común				Evaluación de la actividad			
Información previa a participantes				Control de material de participantes							
Declaración jurada				Control listado de participantes							
Contratos con guías externos				Control estado físico participantes							
Seguros de accidentes y RC				Charla de seguridad							
Ficha de Actividad											



PLAN DE PREVENCIÓN DE RIESGO DE ACTIVIDAD

Ficha plan de prevención riesgos															
Permisos															
PREDICCIÓN METEOROLÓGICA															
Capital: Yunquera (altitud: 682 m)															
Latitud: 36° 43' 52" N - Longitud: 4° 55' 15" O - Posición: Ver localización															
Zona de avisos: Sol y Guadalhorce															
Ver tabla detallada															
Descargar XML de la predicción detallada de Yunquera															
															
Fecha	mié 27				jue 28				vie 29		sáb 30		dom 31	lun 01	mar 02
	6-12	12-18	18-24	0-6	6-12	12-18	18-24	0-12	12-24	0-12	12-24				
Estado del cielo															
Prob. precip.	0%	0%	0%	0%	5%	0%	5%	45%	55%	5%	20%	30%	45%	35%	
Cota nieve prov.(m)															
Temp. mín./máx. (°C)	12 / 20			12 / 22			14 / 24		13 / 26		15 / 26		15 / 25	15 / 27	
Viento									-	-	-				
(km/h)	10	5	5	5	15	10	5	5	0	0	0	5	10	10	
Indice UV máximo	8			9			9		9		9				
Avisos															
Sol y Guadalhorce		Sin Riesgo			Sin Riesgo										



PLAN DE PREVENCIÓN DE RIESGO DE ACTIVIDAD

OTRAS CONSIDERACIONES DE SEGURIDAD

Hospital más cercano Ronda y costa del sol Marbella,
Servicios de urgencias más cercano Centro de salud Yunquera: Plaza Andalucía s/n teléfono 951268752.